

●必ずお読みください

下記事項をご確認のうえ、本アプリケーションをご利用下さい。



1. 当アプリのマップデータは、航海用海図ではありませんので、航海には使用しないでください。
2. 実際の法令や周辺漁協等のルールを守ってご利用ください。
3. 天気・海況・周囲の状況等、安全には十分に注意してください。
4. 当アプリはバッテリーを多く消費するため、必ず予備バッテリー等をご持参ください。
5. GPSは、周囲の環境により誤動作する事がありますので、周囲の状況を確認のうえ、ご利用ください。
6. 当社は、当アプリ利用によるトラブル・事故・遭難等の一切の責任を負いかねます。

操作説明内で掲載しているアプリ画面は開発中のものを使用しておりますので、製品版とは一部異なる場合がございます。予めご了承ください。

●マップ画面・基本操作

マップの拡大・縮小は、ピンチイン・ピンチアウトで行います。スワイプすれば、マップがスクロールします。

戻るボタン
トップページに戻ります

ズームレベル
マップの表示倍率を示します
詳細図表示 L:11~17
索引図表示 L:5~10

経度緯度
マップ中心点の経度緯度を示します

自位置アイコン
自位置を示します

同心円
マップ中心からの距離を示します









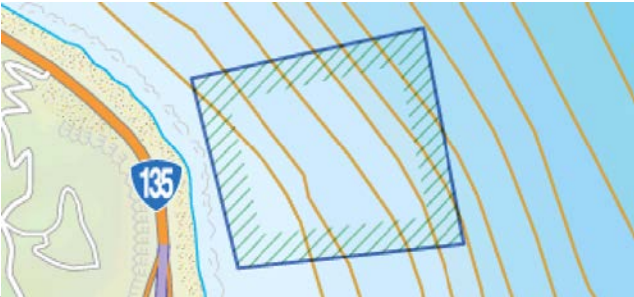
現在地ボタン
現在地を中心としたマップを表示します

スケール
マップ上での距離を示します

メニューボタン
ボタンをタップすると、メニュー一覧が表示されます。

●マップ記号凡例

	項目	記号
地形表現	等深線 (最小1m間隔の等深線とグラデーションで地形変換を表現)	
	水深値 (等深線に対する水深値や根の頂点などの水深値)	
周辺スポット	魚礁	
	地名・根名	
	漁港	
	マリーナ	
	フィッシャリーナ	
	海の駅	

	項目	記号
航行注意	干出岩	 
	洗岩	 
	暗岩	 
	危険界線	
	航路	
	定置漁業	
区画漁業	